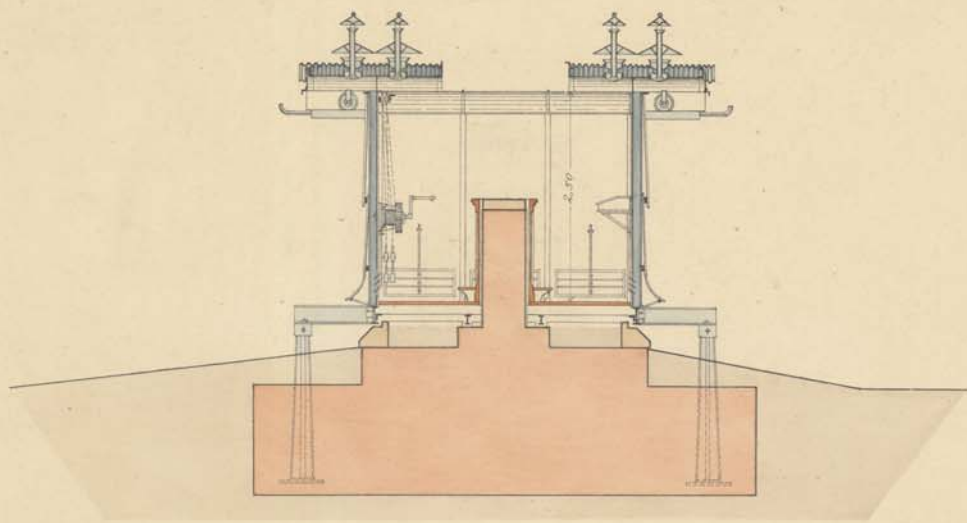


Geodätisches Institut  
auf dem Telegraphenberge bei Potsdam.

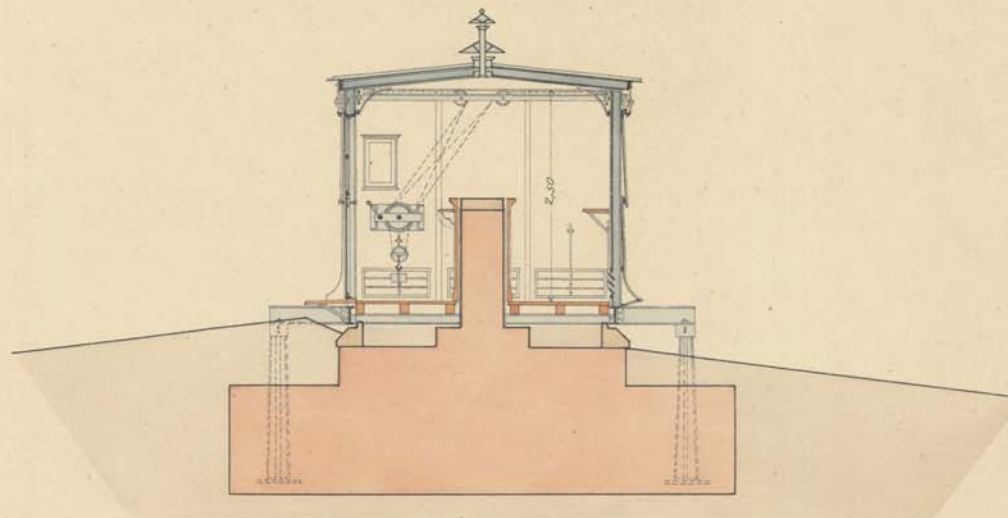
Inventarzeichnung. Blatt 20.

Observatorium für Winkelmessungen.

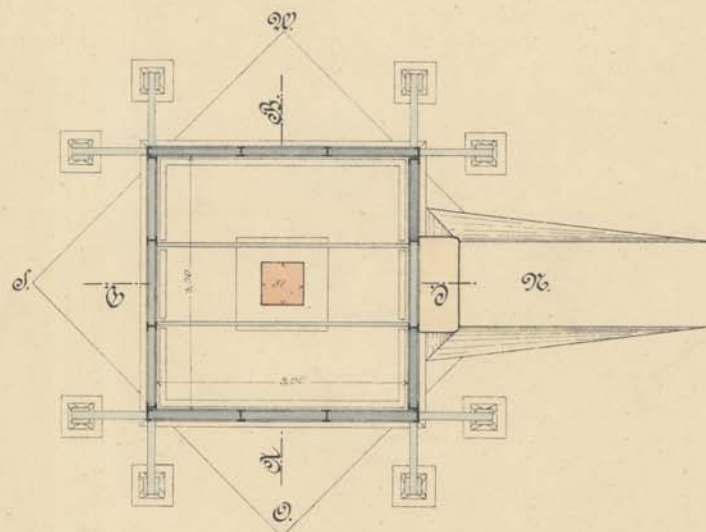
Beobachtungshäuschen für die feinsten Bestimmungen der geographischen Breite.




Schnitt A-B.



Schnitt C-D.




Grundriß.



Nord-Ansicht.

Maßstab 1:50.



Potsdam, den 1. November 1894.

Der Königliche Bauath  
gez. Schmecke.