KTB OBERPFALZ VB

Blatt 7

Zusammenstellung geologisch relevanter Daten

Bohrlokation Windischeschenbach
Geplante Endteufe 3000-5000m

TK: 6138 Erbendorf
R: 45 08 590
H: 55 19 865
m u NN 513.5m

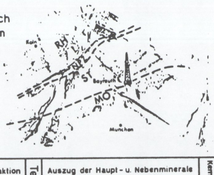

Erster Bohrtag: 22.09.1987
1750m: 21.03.1988

KTB Feldlabor
Leitung: Dietrich / Wohrl

Wissenschaftliche Bearbeitung:

Graup	Müller
Hacker	Rohr
Keyssner	Stroh
Massalsky	Tapfer

Zeichn.: Nuber M 1:200

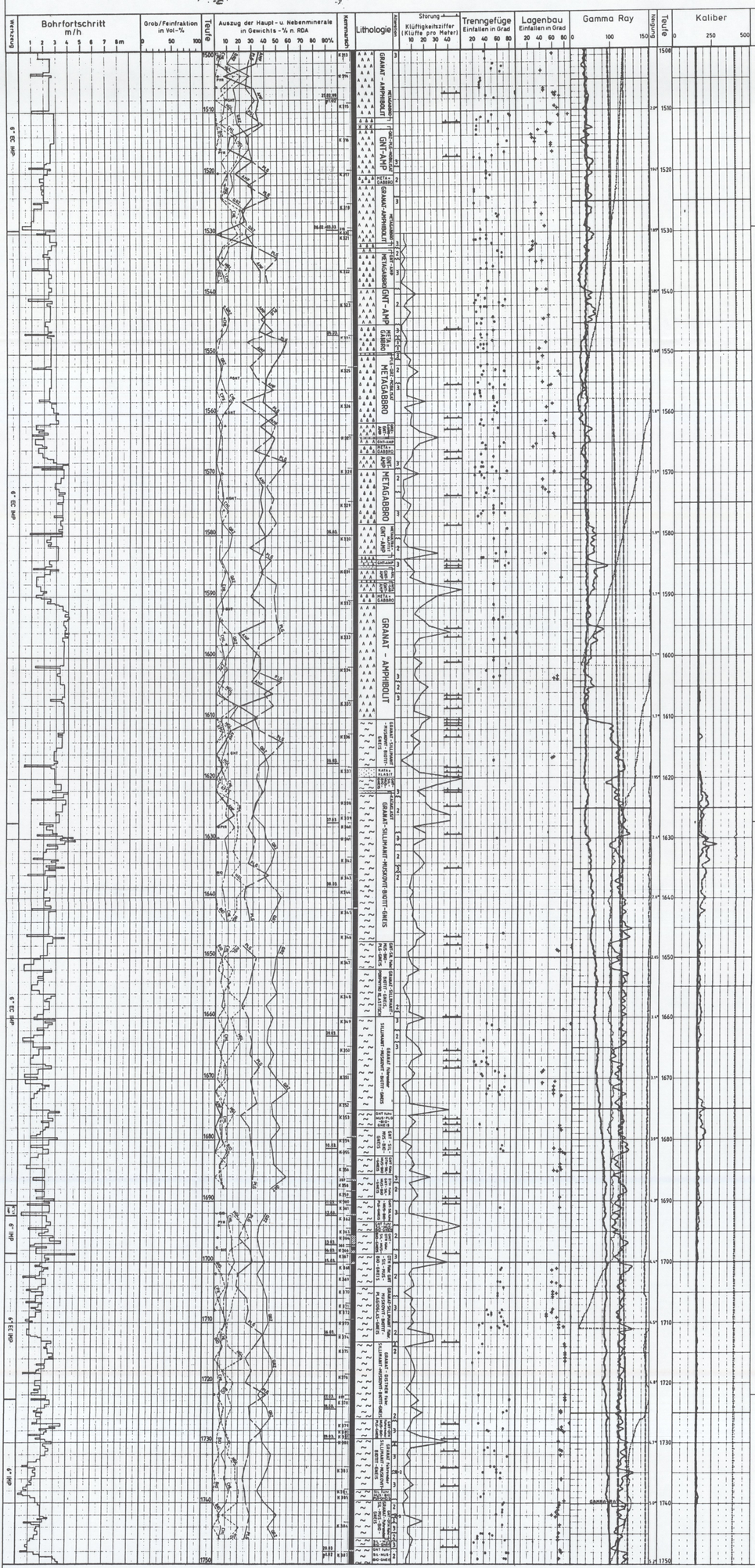

Messungen:

- AMS = Spulungswiderstand, Spulungstemperatur
- BGT = Kalibermessung
- BHTV = Borehole Televiewer
- CNL = Kompensierte Neutron-Messung
- DLL = Dual Laterolog
- FMST = Formation Micro Scanner Tool
- GLT = Geochemische Logging-Sonde
- GR = Gamma Ray
- IP = Induzierte Polarisation
- LDL = Lithologie-Dichte-Messung
- MSFL = Mikrosphärisch fokussiertes Widerstandslog
- NGS = Natürliche Gamma-Strahlung
- RFT = Repeat Formation Tester
- SDT = Sonic Digital Tool
- SP = Eigenpotential

Alteration:

1 Frisch
2 schwach alteriert
3 deutlich "
4 völlig "

Kernmarsch
Gewinn
Verlust

RDA = RÖNTGENDIFFRAKTOMETER-ANALYSE:

- AMF Amphibol
- BIO Biotit
- CAL Calcit
- CHL Chlorit
- CPX Klinopyroxen
- DOL Dolomit
- HGL Hellglimmer
- KFS Kalifeldspat
- PLG Plagioklas
- QRZ Quarz
- * GNT Granat
- ** PYR Pyrit

Lithologie:

- Amphibolit
- Aplitgranitische Einschaltungen
- Biotitgneis
- Kataklasit
- Lamprophyr
- Marmor
- Metagabbro
- Meta-Ultramafitit
- Störungsbreccie
- dunkles Ganggestein
- Quarzgang

- AMP = Amphibolit
- BIO = Biotit
- DTH = Disthen
- HBL = Hornblende
- KKL = Kataklasit
- MET = META
- PGD = Pegmatoid
- SIL = Sillimanit
- SPT = Serpentinit
- TAL = Talk
- UMA = Ultramafitit
- MUS = Muskovit

Lagenbau:

- deutlich / undeutlich vorhanden
- Lagenbau stellenweise relikfrisch vorhanden
- Störung

KTB Oberpfalz VB

Zusammenstellung geologisch relevanter Daten

1500m - 1750m

Bearb.: KTB Feldlabor M 1:200
Zchn.: E. Nuber 25.10.1988
Blatt 7

KTB OBERPFALZ VB

Blatt 8

Zusammenstellung geologisch relevanter Daten

Bohrlokation Windischeschenbach
Geplante Endteufe 3000-5000m

TK.: 6138 Erbendorf
R.: 45 08 590
H.: 55 19 865
m ü.NN 513.5m

Erster Bohrtag: 22.09.1987
1998.3m: 03.04.1988

KTB Feldlabor
Leitung: Dietrich / Wöhrl

Wissenschaftliche Bearbeitung:

Graup	Müller
Hacker	Röhr
Keyssner	Stroh
Massalsky	Tapfer

Zeichn.: Nuber M.: 1:200

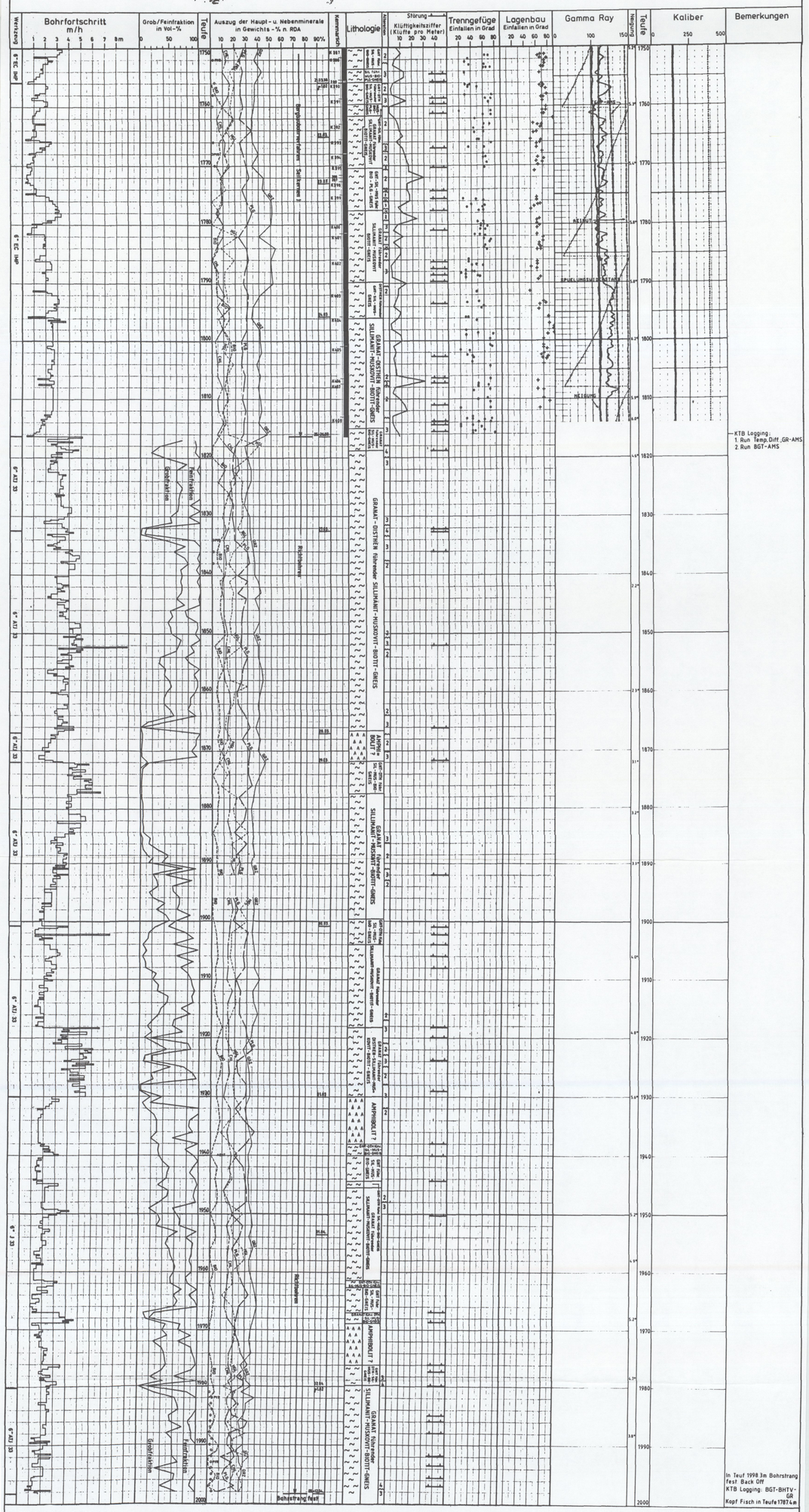

Messungen:

- AMS = Spülungswiderstand, Spülungstemperatur
- BGT = Kalibermessung
- BHTV = Borehole Televiewer
- CNL = Kompensierte Neutron-Messung
- DLL = Dual Laterolog
- FMST = Formation Micro Scanner Tool
- GLT = Geochemische Logging-Sonde
- GR = Gamma-Ray
- IP = Induzierte Polarisation
- LDL = Lithologie-Dichte-Messung
- MSFL = Mikrosphärisch fokussiertes Widerstandslog
- NGS = Natürliche Gamma-Strahlung
- RFT = Repeat Formation Tester
- SDT = Sonic Digital Tool
- SP = Eigenpotential

Alterationsgrad:

1 Frisch
2 schwach alteriert
3 deutlich "
4 völlig "

Kernmarsch
Gewinn
Verlust

RDA= RÖNTGENDIFFRAKTOMETER-ANALYSE:

- AMF Amphibol
- BIO Biotit
- CAL Calcit
- CHL Chlorit
- CPX Klinopyroxen
- DOL Dolomit
- HGL Heliglimmer
- KFS Kalifeldspat
- PLG Plagioklas
- QRZ Quarz
- * GNT Granat
- ** PYR Pyrit

Lithologie:

- Amphibolit
- Aplitgranitische Einschaltungen
- Biotitgneis
- Kataklasit
- Lamprophyr
- Marmor
- Metagabbro
- Meta-Ultramafitit
- Störungsbreccie
- dunkles Ganggestein
- Quarzgang

- AMP = Amphibolit
- BIO = Biotit
- DTH = Disthen
- HBL = Hornblende
- KKL = Kataklasit
- MET = META
- PGD = Pegmatoid
- SIL = Sillimanit
- SPT = Serpentinit
- TAL = Talk
- UMA = Ultramafitit
- MUS = Muskovit

Lagenbau:

- deutlich / undeutlich = vorhanden
- Lagenbau stellenweise relktisch vorhanden
- Störung

K-T-B Oberpfalz VB

Zusammenstellung geologisch relevanter Daten
1570m - 1998.3m

Bearb.: KTB Feldlabor M.: 1:200
Zchn.: E. Nuber 25.10.1990 Blatt 8