KTB OBERPFALZ VB

(VB1a)

Zusammenstellung geologisch relevanter Daten

Blatt 13

Bohrlokation Windischeschenbach
Geplante Endteufe 3000-5000m

TK.: 6138 Erbendorf
R.: 45 08 590
H.: 55 19 865
m ü.NN 513.5m

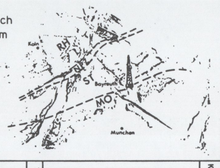

Erster Bohrtag: 22.09.1987
2750m: 29.07.1988

KTB Feldlabor
Leitung: Dietrich / Wöhrl

Wissenschaftliche Bearbeitung:

Hacker	Röhr
Keyssner	Sigmund
Kohl	Stroh
Müller	Tapfer

Zeichn.: Nuber M.: 1:400

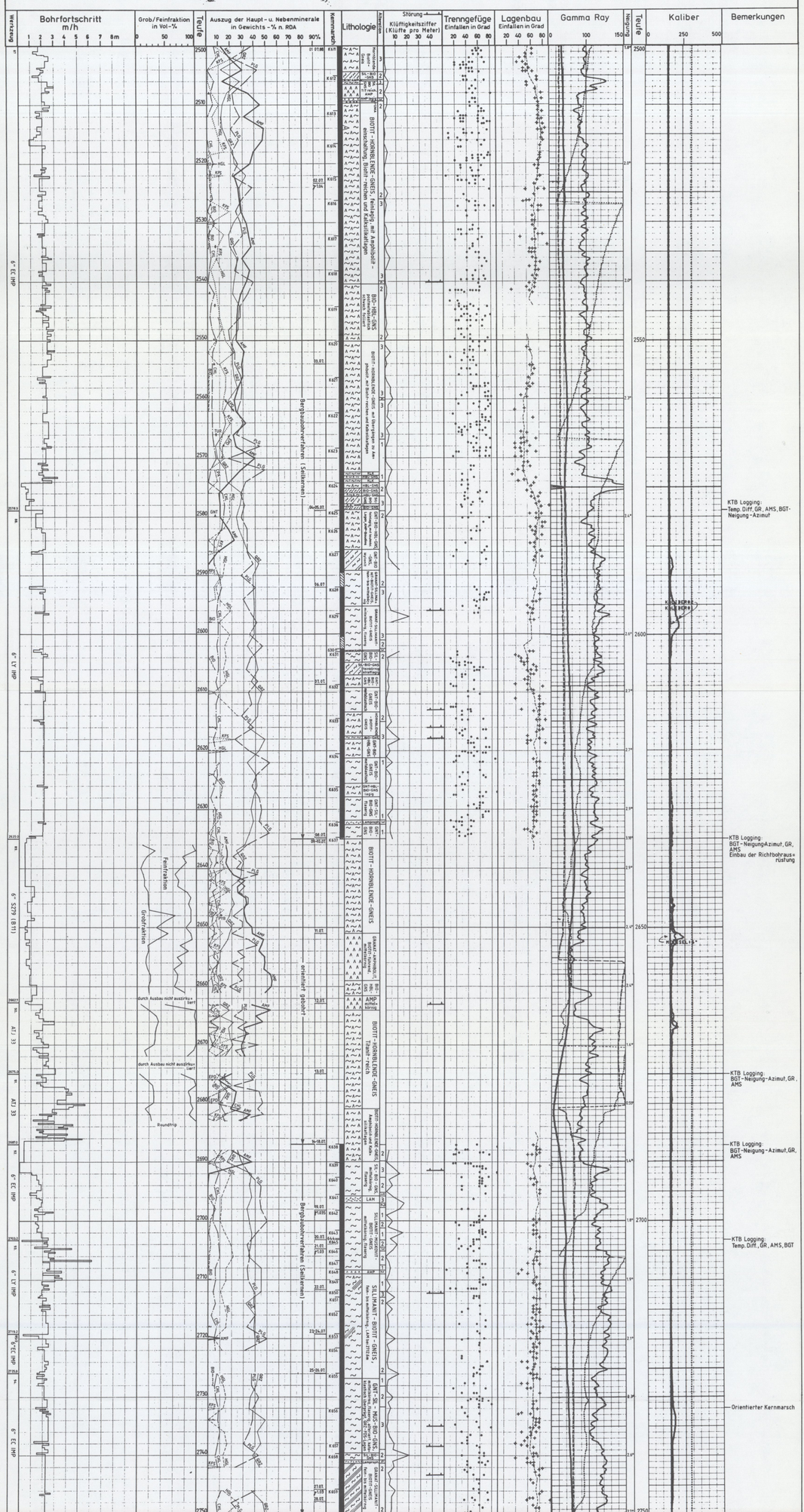

Messungen:

- AMS = Spülungswiderstand, Spülungstemperatur
- BGT = Kalibermessung
- BHTV = Borehole Televiewer
- CNL = Kompensierte Neutron-Messung
- DLL = Dual Laterolog
- FMST = Formation Micro Scanner Tool
- GLT = Geochemische Logging-Sonde
- GR = Gamma Ray
- IP = Induzierte Polarisation
- LDL = Lithologie-Dichte-Messung
- MSFL = Mikrosphärisch fokussiertes Widerstandslog
- NGS = Natürliche Gamma-Strahlung
- RFT = Repeat Formation Tester
- SDT = Sonic Digital Tool
- SP = Eigenpotential
- Temp. = Temperatur

Alterationsgrad:

1 Frisch
2 schwach alteriert
3 deutlich "
4 völlig "

Kernmarsch
K 115
Gewinn
Verlust

Störung
mittelwert der Foliation

RDA= RÖNTGENDIFFRAKTO METER-ANALYSE:

- AMF Amphibol
- BIO Biotit
- CAL Calcit
- CHL Chlorit
- CPX Klinopyroxen
- DOL Dolomit
- HGL Hellglimmer
- KFS Kalifeldspat
- PLG Plagioklas
- QRZ Quarz
- GNT Granat
- PYR Pyrit
- TUR Turmalin
- EPD Epidot

Lithologie:

- Amphibolit
- Aplitgranitische Einschaltungen
- Biotitgneis
- Kataklasit
- Lamprophyr
- Marmor
- Metagabbro
- Meta-Ultramafitit
- Kalksilikatgestein
- Störungsbreccie
- dunkles Ganggestein
- Quarzgang
- Granat-Biotit Hornblende-Gneis
- 1 vorwiegend feinkörniger, hellgrauer Granat-Sillimanit/Kyanit-Biotit-Gneis
- 2 vorwiegend feinkörniger, strafflagiger Granat-Sillimanit/Kyanit-Biotit-Gneis
- Wechsellagerung zwischen 1 und 2

AMP = Amphibolit
BIO = Biotit
DTH = Disthen
HBL = Hornblende
KKL = Kataklasit
MET = META
PGD = Pegmatoid
SIL = Sillimanit
SPT = Serpentinit
TAL = Talk
UBS = Ultrabasit
UMA = Ultramafitit

FDS = Feldspat
KLK = Kalksilikatgestein
LAM = Lamprophyr
MOB = Mobilisat
MUS = Muskovit

FLS = flaserig
FKO = feinkörnig
MKO = mittelkörnig
SFF = strafflagig

KTB Oberpfalz VB

Zusammenstellung geologisch relevanter Daten

2500m - 2750m

Bearb.: KTB Feldlabor M.: 1:400
Zchn.: E. Nuber 12.97.89 Blatt 13

KTB OBERPFALZ VB

(VB1a)

Zusammenstellung geologisch relevanter Daten

Blatt 14

Bohrlokation Windischeschenbach
Geplante Endteufe 3000-5000m

TK: 6138 Erbendorf
R: 45 08 590
H: 55 19 865
m ü. NN 513.5m

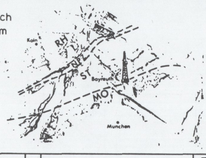

Erster Bohrtag: 22.09.1987
3009.7m: 03.09.1988

KTB Feldlabor
Leitung: Dietrich / Wöhrl

Wissenschaftliche Bearbeitung:

Hacker	Röhr
Keyssner	Sigmund
Kohl	Stroh
Müller	Tapfer

Zeichn.: Nuber M.: 1:400

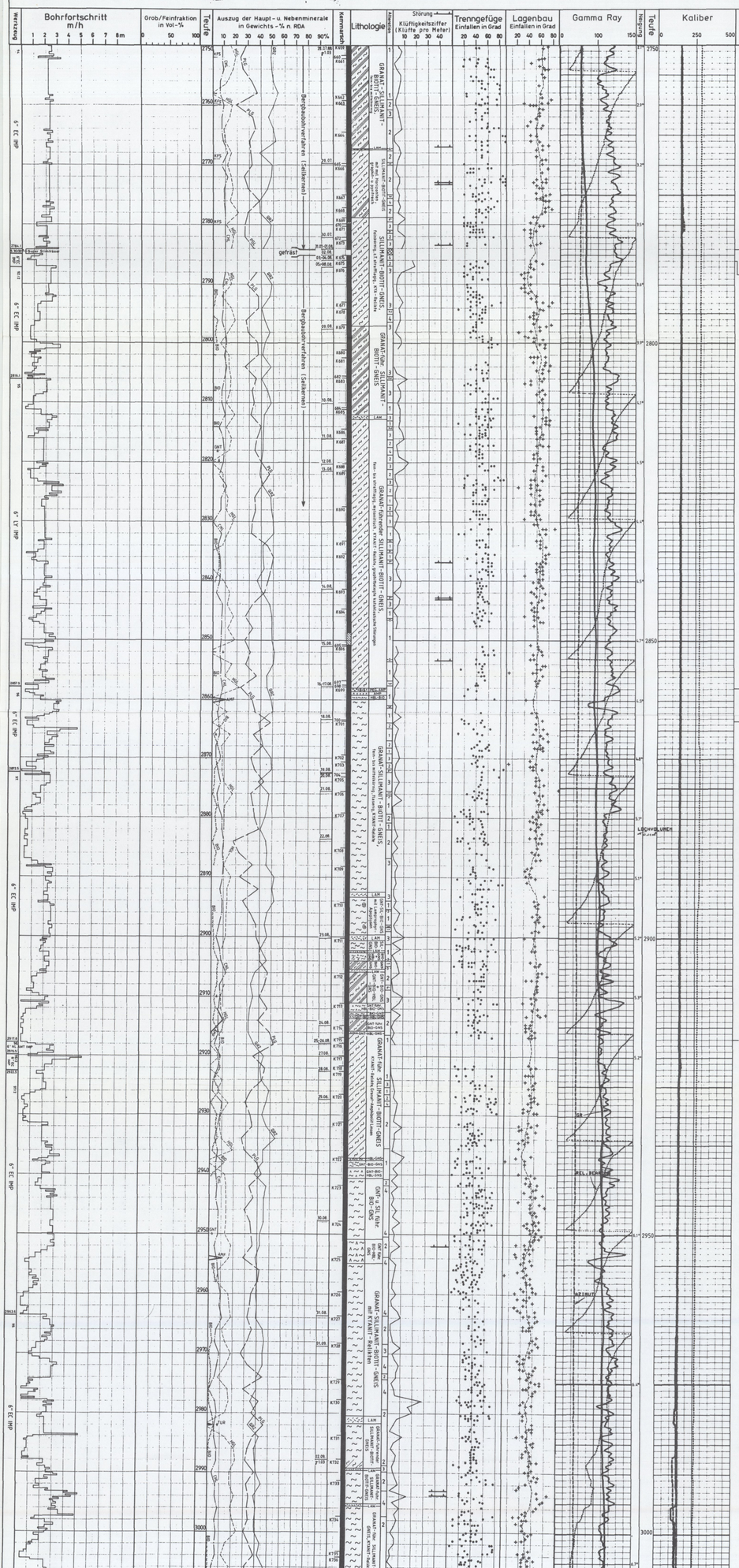

Messungen:

AMS = Spülungswiderstand, Spülungstemperatur
BGT = Kalibermessung
BHTV = Borehole Televiewer
CNL = Kompensierte Neutron-Messung
DLL = Dual Laterolog
FMST = Formation Micro Scanner Tool
GLT = Geochemische Logging-Sonde
GR = Gamma Ray
IP = Induzierte Polarisation
LDL = Lithologie-Dichte-Messung
MSFL = Mikrosphärisch fokussiertes Widerstandslog
NGS = Natürliche Gamma-Strahlung
RFT = Repeat Formation Tester
SDT = Sonic Digital Tool
SP = Eigenpotential
Temp. = Temperatur

Alterationsgrad:

1 Frisch
2 schwach alteriert
3 deutlich "
4 völlig "

Kernmarsch
Gewinn
Verlust

Störung
mittelwert der Foliation

RDA = MONTENDYFRAKTO-METER-ANALYSE:

AMF Amphibol
BIO Biotit
CAL Calcit
CHL Chlorit
CPX Klinopyroxen
DOL Dolomit
HGL Hellglimmer
KFS Kalifeldspat
PLG Plagioklas
QRZ Quarz
** GNT Granat
** PYR Pyrit
** TUR Turmalin
EPD Epidot

Lithologie:

Amphibolit
Aplitgranitische Einschaltungen
Biotitgneis
Kataklasit
Lamprophyr
Marmor
Metagabbro
Meta-Ultramafitit
Kalksilikatgestein
Störungsbreccie
dunkles Ganggestein
Quarzgang
Granat-Biotit Hornblende-Gneis
1 vorwiegend mittelkörniger, flaseriger Granat-Sillimanit/Kyanit-Biotit-Gneis
2 vorwiegend feinkörniger, straff-lagiger Granat-Sillimanit/Kyanit-Biotit-Gneis
Wechsellagerung zwischen 1 und 2

AMP = Amphibolit
BIO = Biotit
DTH = Disthen
HBL = Hornblende
KKL = Kataklasit
MET = META
PGD = Pegmatoid
SIL = Sillimanit
SPT = Serpentinit
TAL = Talk
UBS = Ultrabasit
UMA = Ultramafitit

FDS = Feldspat
KLK = Kalksilikatgestein
LAM = Lamprophyr
MOB = Mobilisat
MUS = Muskovit

FLS = flaserig
FKO = feinkörnig
MKO = mittelkörnig
SFF = straffflagig

KTB Oberpfalz VB

Zusammenstellung geologisch relevanter Daten

2750m-3009.7m

Bearb.: KTB Feldlabor M.: 1:400 Blatt 14
Zchn.: E. Nuber 12.07.89